



PB- PP
BELGIE(N) -BELGIQUE

West-Vlaamse Bergsport vereniging




**Klim- en
bergsport**
federatie

met de steun van
west-vlaanderen
de gedreven provincie



WBV VZW - HIPPOLIET SPILLEBOUT DREEF 56 BUS 32- 8800 ROESELARE - RPR: 0444.999.970
AFGIFTEKANTOOR 8700 TIELT - ERKENNINGNUMMER P206505 - VU: BART VERCRUYSSEN KLEINE KERKWEG 4 BUS 105, 8430 MIDDELKERKE

COLOFON

DRIEMAANDELIJKS NIEUWSBRIEF
EDITIE 1/2025 - WINTER

VU: BART VERCRUYSSSEN
KLEINE KERKWEG 4 BUS 105,
8430 MIDDELKERKE - 0474/286926
WBV VZW - HIPPOLIET SPILLEBOUTDREEF 56
BUS 32, 8800 ROESELARE
RPR: 0444.999.970

COVERFOTO: THOMAS DE BEVERE

DRUKKER: KOPIE SERVICE TIELT
LAY OUT: NIELS D

COVERFOTO: THOMAS DE BEVERE - FOTOWEDSTRIJD ZOMER24



Het gebeurt niet ieder jaar dat een WBV-lid op de top van een zogenaamde "achtduizender" staat. In mei stond Koen Wittevrongel op de Lhotse (8516 m) in de Himalaya. In 2019 hadden we al eens een clubavond met Koen over zijn beklimming van de Mount Everest. Nu is Koen terug bereid om ons een aangename clubavond te bezorgen over zijn beklimming van de Lhotse. Meer info verder in deze nieuwsbrief of op onze [website/Facebookpagina](#).

En zo kijken we al eens vooruit naar wat we gaan doen in 2025. Zo zijn er naast de reeds gekende activiteiten, zoals de klimcursussen KVB1, KVB2, KVB3, advanced multipitch, de jeugd klim opleiding, de wandelingen, de rotsbeheer dagen ook een aantal andere activiteiten gepland.

Zo organiseren we nog eens een soort Kick-Off in de vorm van een pannenkoeken namiddag die wij nog meer als een gezellige Nieuwjaarssamenkomst van onze club willen promoten. Voor meer details verwijst ik je verder in deze nieuwsbrief of op onze website/Facebookpagina.

In 2025 organiseren we terug een WBV hooggebergte cursus. Naast de clubavond met Koen plannen we ook nog enkele andere clubavonden waarbij wij zullen proberen een zo divers mogelijk programma aan te bieden. We zijn ook nog aan het bekijken hoe een volgende editie van de Beker van West-Vlaanderen sportklimmen kan georganiseerd worden. Er zijn veel activiteiten gepland in 2025. Kijk dus zeker ook eens naar onze kalender in deze Nieuwsbrief. Je weet dat digitale media soms vlugger zijn! Dus... Check regelmatig eens <https://westvlaamsebergsportvereniging.be/Agenda>

Heel belangrijk. Ieder jaar is er onze Algemene Vergadering. Dit is een wettelijke en statutaire verplichting. Na het succes van die vergadering en de bijhorende formule in 2024 besloten we om dit in 2025 nog eens te herhalen. Meer info verder in de Nieuwsbrief.

Als we hier al vooruit gekeken hebben, blikken we ook nog eens terug naar 2024. Er waren de klimopleidingen, het familieweekend in de Chaveehut, de wandelingen en het wandelweekend, de rotsbeheer dagen, de stages, de Beker van West-Vlaanderen sportklimmen en de clubavonden. Voor dit alles kunnen we bij WBV beroep doen op een enthousiaste groep vrijwilligers. Bij deze wil ik hier namens het bestuur en mezelf een grote "Dank U Wel" zeggen aan al deze vrijwilligers. ...

...

Zonder jullie zou het niet lukken en dus zijn we jullie zeer dankbaar voor alle voorbereidingen, praktische organisaties en tijdsbestedingen bij al deze activiteiten. Wat mij betreft, hebben jullie eeuwige roem bij WBV.

Dit mogen we zeker niet vergeten te vermelden! We hebben er terug een initiator bergbeklimmen bij! Proficiat Hannes Grymonprez met het behalen van het diploma.

Namens alle bestuursleden en mijzelf wil ik u allen een goed eindejaar en een prachtig en succesvol 2025 toewensen. Alpenverein Österreich heeft als één van haar slogans: "Alpenverein soll spass machen". In het Nederlands zouden we zeggen "Bij een alpenvereniging moet je plezier beleven." Dat is nu net wat wij hopen in de toekomst te kunnen realiseren! Proberen om bij alle activiteiten van onze vereniging het zo leuk te maken dat iedere deelnemer na afloop kan zeggen dat hij een leuke dag gehad heeft. Dus met z'n allen op naar 2025 voor een leuk en spannend WBV-jaar.

Bart Verduyssen

Voorzitter





WANDELING SNAASKERKE 26 JANUARI 2025

Snaaskerke is een polderdorp langs het kanaal Plassendale-Nieuwpoort. Het was een zelfstandige gemeente tot aan de gemeentelijke herindeling van 1977 toen het dorp een deelgemeente werd van Gistel, net als Moere en Zevekote.

Deze wandeling bestaat uit 2 lussen van ongeveer 10 km. Mensen kunnen kiezen om de hele wandeling mee te stappen of enkel in de voor- of namiddag.

We spreken af om **09.15 uur** aan het parochiehuis van Snaaskerke, Dorpsstraat 38 D, waar zich een parking bevindt aan een voetbalveld om te vertrekken om 09.30 uur..

's Middag kunnen we onze boterhammen opeten in "herberg Cornelius" niet ver van waar de wagens geparkeerd staan.

De leidraad in de wandeling is de groene 62. Het weer speelt een belangrijke rol hoe de wandeling verloopt. Indien het parcours te drassig is, nemen we meer verharde wegen.

Wandelbegeleiders zijn **Chris en John**



WANDELING DESTELBERGEN 23 FEBRUARI 2025 :

We maken 2 lussen van telkens ongeveer 9 km : één in de voormiddag in de Damvallei en één in de namiddag rond de Bergenmeersen. Telkens is het Damvalleimeer het vertrek- en eindpunt.

Afspraak om 9.15 u op de parking in de Koedreef in Destelbergen : R4 afrit Destelbergen en dan richting centrum Destelbergen – dan aan 1ste lichten links (is voor het eigenlijke dorp). De wandeling vertrekt om 9.30 u. 's Middag kunnen we iets drinken in sportbar 't Meer.

De lus in de voormiddag is het Damvalleipad. Vele turfputten zijn nu vijvers en worden beheerd door Natuurpunt. We komen er heel veel tegen...

De lus in de namiddag is het Bergenmeersepad. We wandelen langs meersen, dan op het jaagpad langs de Schelde om dan rond het Damvalleimeer terug op de startplaats te komen.

Wandelbegeleider : Bart (0474/28 69 26)

WBV CLUBSTAGE Bergwandelen in OBERNBERG AM BRENNER



Doel: Centraal vanuit Obernberg maken we dagtochten en 1 tweedaagse tocht.

Periode: Start : **zondag 31 augustus 2025 om 18 u** (ten laatste!)

Einde: **zondag 7 september 2025 om 8 uur.**

Het is haalbaar om in een dag tot in Obernberg am Brenner te rijden.

Moeilijkheidsgraad/-niveau:

de dagtochten verlopen in alpine wandel terrein met moeilijkheidsgraad T3/T4.

Gemiddeld dagelijks 6 à 8 uur onderweg.

Vaste uitvalsbasis:

Obernberg am Brenner / Tirol / Oostenrijk

Overnachten (en halfpension) doen we in Jugend- und Seminarhaus Spot Obernberg. Verplaatsingen ter plaatse gebeuren zoveel als mogelijk met het openbaar vervoer.

Programma (ifv weer/conditie deelnemers):

Dagtochten: - Obernberg See
 - Lichtsee
 - Sabdjoch
 - enz

Tweedaagse tocht:

Dag 1: naar de Tribulaunhütte via Gsträunjöchel

Dag 2: terug naar Obernberg via Schwarze Wand

Tochten steeds o.v.v. het weer/ conditie deelnemers.

Bij slecht weer een alternatief.

Deelnamevoorwaarden:

Bergwandelervaring is vereist. Goede fysieke conditie hebben, geen hoogtevrees en “trittsicherheit” hebben. Sociaal en groepsgericht ingesteld zijn. Deelnemen aan de voorbereidingsactiviteiten. In orde zijn met het KBF-lidmaatschap. In orde zijn met de lokale Covid-voorschriften op het moment van de afreis (mochten die er zijn op dat moment)

Vorbereidingsactiviteiten: *Nog te bepalen*

Aantal deelnemers: min. 7/ max. 12 deelnemers. Clubleden WBV hebben voorrang.

Prijs: 140,- euro/ pp voor de begeleiding, stage-organisatie, administratie.
Niet inbegrepen: vervoer (af te spreken), overnachtingen en maaltijden in Obern berg, overnachting en halfpension in de hut en persoonlijk verbruik, lunchpakket voor onderweg, openbaar vervoer ter plaatse, materiaal.

Waar: Obernberg am Brenner (Oostenrijk)



Wanneer: 31/08 tot 07/09/2025

Aanmelding en inschrijving :

vanaf 04/01/2025 om 14.00 uur en voor 01/04/2025 door online in te schrijven via de WBV website en te mailen naar vercruyssen.bart@gmail.com en storting van 70,- euro op rekening nr. **BE68 4764 3365 2134** van WBV vzw onder vermelding van “**je naam + stage Obernberg**”.

WBV CLUBSTAGE BERGWANDELEN

Er is nog een WBV clubstage bergwandelen gepland.

Deze stage wordt georganiseerd door Peter Verburgh (eventueel samen met Valentijn Kuijken). Op het ogenblik van het samenstellen/drukken van deze Nieuwsbrief was nog niet geweten waar en wanneer deze stage zou doorgaan. Zodra er info is over deze stage zal dit kenbaar worden gemaakt op onze website/Facebookpagina.

Ga dus regelmatig eens kijken op de
[WBV-website via https://westvlaamsebergsportvereniging.be/agenda](https://westvlaamsebergsportvereniging.be/agenda)

Groeten, WBV

SANKT PÖLTNER HÜTTE

Bij de bouw van de hut aan de Felber Tauern deden zich veel moeilijkheden voor. Toen de ontwikkelaar in 1913 met financiële knelpunten te maken kreeg, moest de sectie onderhandelen met crediteuren en alle bouwmaterialen opnieuw aanschaffen.

Na het uitbreken van de Eerste Wereldoorlog was verdere bouw tot 1920 niet meer mogelijk. Het bouwverhaal eindigde pas op 3 augustus 1922. Het waren prelaat Franz Huber (voorzitter 1920-1922), bouwmeester Ferdinand Weinmann en Hermann Kienzl (voorzitter 1922-1935) die ervoor zorgden dat de bouw kon gefinancierd en gerealiseerd worden. Het jonge team, opgericht in 1919-1920, nam actief deel aan het werk van de club en was ook uiterst actief bij de aanleg van de Westweg, die in 1925 werd voltooid en sindsdien de Venedigergroep met de Glockner-groep verbindt.

De aanleg van de St. Pöltner Ostweg en Westweg en de bepaling van de locatie van de St. Pöltner Hütte aan de Felber Tauern gaat terug op het initiatief van sectievoorzitter Hans Donabaum (voorzitter tot 1920). De berghut is nog steeds de uitvalsbasis voor de populaire bergpaden in de Alpen, die langs de Alpenkam verder lopen naar de huidige Rudolfshütte en de Neue Prager Hütte. De aanleg van de St. Pöltner Ostweg was een grote prestatie in de Alpengeschiedenis. Het pad is nog steeds het langste pad (25 km op de Alpenhoofdkam) dat hutten in de oostelijke Alpen met elkaar verbindt. De Donabaumscharte, hoog in het Landecktal, herinnert aan de prestaties van de bergpioniers van St. Pölten.

Nog opmerkelijk en zeer uitzonderlijk : op 22 augustus 1934 werd er in de St. Pöltner Hütte een roofmoord gepleegd waarbij de begeleider van een jeugdgroep (Karl Fürst) en de huttenwirt (Friedl Steinberger) om het leven kwamen. Ter nagedachtenis aan de jeugdleider werd de kleine Karl Fürst Hütte (als onbemande en zelfverzorgende hut) gebouwd langs de St. Pöltner Ostweg.

Hoogte : 2481 m – bouwjaar 1922, uitgebouwd 1993, 2011 en 2012

De hut is eigendom van ÖAV Sektion Sankt Pölten (Nieder Österreich)

Toegang :

- Vanuit het noorden Mitterill (Bundesland Salzburg), ca 4,5 uren
- Vanuit het zuiden Innerschlöss (Matreier Tauernhaus) : ca 3,3 uren

Omliggende toppen zijn Messelingkogel (2693 m) -
Hörndl (2852 m) – Hochgasser (2922 m)

Bemande openingsperiode is midden juni tot midden september

Slaapplaatsen: 57 (kamers en lagers) – winterruimte 2 slaapplaatsen

Huttenwirt : Walter Hofmann, Tel : +43 664 633 6120, Mail: st.poeltnerhuette.walter@gmail.com of st.poelten@sektion.alpenverein.at

Reserveren : st.poeltnerhuette.reinhold@gmail.com

Kaart : Alpenvereinskarte Venedigergruppe N 36

Gids : Bergverlag Rother - Alpenvereinsführer Venedigergruppe

SANKT PÖLTNER HÜTT




BOEKENRUBRIEK

VANAF DE TOP

de autobiografie van de man die als 1ste de top van Mount Everest bereikte

Edmund Hillary

In 1953 werd Edmund Hillary in één klap wereldberoemd, toen hij er als eerste in slaagde de Mount Everest te bedwingen. Samen met sherpa Tenzing Norgay volbracht hij de tocht die al zo lang als de ultieme uitdaging had gegolden. Maar Sir Edmund Hillary is ook de man die naar de zuidpool trok en de Ganges opvoer met een jetboot vanaf de Golf van Bengalen tot aan de bron in de Himalaya.



VANAF DE TOP is het levensverhaal van een verlegen, streng opgevoede Nieuw-Zeelandse jongeman, die de grote bergen leerde bedwingen. Hillary's kracht en doorzettingsvermogen vielen op bij de legendarische bergbeklimmer Eric Shipton, met wie hij enkele tochten in de Himalaya maakte. In 1953 werd hij gevraagd om deel te nemen aan de Britse Mount Everest expeditie.

Edmund Hillary heeft echter ook als ambassadeur successen geboekt in India, Pakistan, Nepal en Bhutan. Bovendien stond hij aan de basis van een ontwikkelingsprogramma voor scholen, ziekenhuizen, bruggen en landingsbanen in de Himalaya. Vanwege zijn grote verdiensten heeft Koningin Elizabeth hem tot ridder geslagen (vandaar de titel "Sir") en zijn glimlach prijkt op het Nieuw-Zeelandse 5 dollarbiljet.

In mei 1990 belt zijn zoon Peter hem op in Auckland. Hij heeft net de vlak voor de top van de Mount Everest gelegen "Hillary Step" bedwongen en staat nu eveneens op de top van de hoogste berg van de wereld.

Dit boek is een openhartig verslag van een leven dat gewijd was aan het verleggen van de menselijke grenzen. Edmund Hillary heeft zijn hele leven de elementen uitgedaagd en getrotseerd. Sherpa Jamling Tenzing: "Door de sherpa's wordt Sir Edmund vereerd als een god".

Het boek kan bij mij geleend worden.

Bart

WBV CLUBSTAGE BERGWANDELEN TEXELMASSIEF (ITALIË)

Ben je iemand die graag wandelt en zin heeft om zelfstandig een huttentocht te lopen? Maar voel je dat je nog niet helemaal zeker bent? Wij hebben een oplossing!

Sluit je dan aan bij deze ervaringstocht waar we samen op stap gaan om al doende meer zelfstandigheid te krijgen in de bergen. Staptechnieken, kledij en materiaal, oriëntatie met kaart, kompas en apps, het weer interpreteren, tochtvoorbereiding... komt allemaal aan bod. Deze tocht richt zich dus vooral tot "beginners". De dagen draaien rond 5u stappen met een maximum van 800 hoogtemeter.

- De bedoeling is eerst en vooral dat we samen een huttentocht lopen zodat jullie dit in alle aspecten kunnen ervaren.
- 's Avonds en tijdens pauzes onderweg gaan we dieper in op de verschillende lesonderwerpen, ook op basis van wat er leeft in de groep. Die kennis proberen we dan de daaropvolgende dagen in de praktijk te brengen.
- In principe kan je na deze tocht zelf de stap zetten naar huttentochten op zelfstandige basis én kan je inschatten of de tocht die jij wil lopen ok is voor jouw kunnen en fysieke paraatheid.
- Er wordt een voorbereidingsdag/-weekend afgestemd met alle deelnemers.

Regio: Texelmassief (Italië)

Periode: 8 tot 12 september 2025

Prijs: € 550,- (onder voorbehoud van voldoende deelnemers)

Niet inbegrepen: Transport (carpoolen) en drank ter plaatse

Aanmelding en inschrijving: vanaf 04/01/2025 om 14.00 uur en voor 01/04/2025 door online in te schrijven via de WBV website en door te mailen naar dries.bullynck@telenet.be en storting van 100,- euro op rekening nr. **BE684764 3365 2134** van WBV vzw onder vermelding van "je naam + stage Texelgroep".

Begeleiders: Dries Bullynck

Vragen: dries.bullynck@telenet.be

of 0485/376540

Tot dan!

Dries



FOTOWEDSTRIJD 2024

De zomer 2024 is al een hele tijd voorbij. Daarom zeker tijd om jullie de resultaten van de fotowedstrijd mee te delen! Vooreerst willen we iedereen bedanken die een foto op onze facebook-groep heeft geplaatst. Er zaten mooie foto's tussen! Tussen de 5 foto's met de meeste likes heeft het bestuur de foto van **Thomas De Bevere** als de mooiste foto aangeduid. Proficiat Thomas! FOTO OP DE COVER




David Gesquiere

John Kaeckebeke



Lien Grimonprez



Sofie Verplancke

HOOGGEBERGTECURSUS

WBV HOOGGEBERGTECURSUS 2025

In 2025 organiseren we opnieuw een hooggebergtecurcus.

Door middel van een aantal theoretische uiteenzettingen en praktische workshops brengen we jullie de beginselen van het bergwandelen en bergbeklimmen bij. Ideaal dus voor wie met bergwandelen of bergbeklimmen wil kennismaken. Maar ook iedereen die de skills van weerkunde, oriëntatie of alpiene technieken wil opfrissen, is van harte welkom. Kort voor elke uiteenzetting/workshop krijgen de deelnemers een e-mail met de laatste afspraken. Alle cursussen worden gegeven door gediplomeerde lesgevers.



Voorlopig schema:

- Lesmoment 1: 03/02, 19.30u – 22.00u, Materiaalkennis (Beveren-Leie)
- Lesmoment 2: 22/02, 09.30u – 12.30u, Weerkunde (Menen)
- Lesmoment 3: 15/03, 09.00u – 16.00u, EHBO & risicomangement (Menen)
- Lesmoment 4: 26/04, 09.00u – 17.00u, Oriëntatie / kaartlezen / tochtvoorbereiding / apps op smartphone - theorie (Chaveehut in Maillen)
- Lesmoment 5: 27/04, 09.00u – 16.00u, Oriëntatie / kaartlezen / tochtvoorbereiding / apps op smartphone - praktijk (omgeving Chaveehut in Maillen en Jambes)
- Lesmoment 6: 14/06, 09.30u – 16.30u, Via ferrata & alpiene technieken (KBF rots massief in de Ardennen)

Wie inschrijft voor de cursus, neemt deel aan alle onderdelen. Inschrijven voor één onderdeel is niet mogelijk. Het aantal deelnemers is beperkt tot maximum 20 personen.

- Kostprijs is 125 Euro voor de volledige cursus.
- Voor de praktijkdagen vragen wij 10 euro extra voor niet-KBF-leden (kost van de dagverzekering).
- Niet inbegrepen: alle verplaatsingen en lunchpakketten en drankjes op de theorie- en praktijkdagen.

Inschrijven kan via overschrijving van 125 Euro op rekening van WBV vzw: BE68 4764 3365 2134 met vermelding “Hooggebergtecursus”.

OPGELET aangezien de plaatsen beperkt zijn, is snel inschrijven dus de boodschap. De datum van de overschrijving/storting is bepalend.

Optioneel kan door de deelnemers een keuze gemaakt worden uit de boeken “Start to Via Ferrata” of “Hoe word ik bergwandelaar” of “Handboek Bergbeklimmen Beginners”. Wie een van deze boeken wil aankopen, betaalt dan 140 Euro voor de cursus en het boek. Na het volgen van deze cursus ben je klaar om deel te nemen aan een stage bergwandelen voor beginners.

Bijkomende inlichtingen kan je bekomen bij:

Bart: bart@wbvzw.be of 0474/28 69 26


Thomas: thomas@wbvzw.be of 0474/68 33 27



SYNQ[®]

U ZEI MEER STRETCH?

Ervaar het gemak en comfort van onze
exclusieve collectie workwear.

 Showroom Menen

WWW.CONDORSAFETY.BE/SYNQ-WORKWEAR



ROTSBEHEER 2025

KBF plant in 2025 een grondige renovatie van het klimmassief van Durnal. Durnal is één van de populairste klimmassieven. Daarom is dit klimmassief toe aan een fikse opknapbeurt.

Om de veiligheid in de komende jaren te garanderen zullen in de komende maanden verschillende KBF-clubs met hun rotswerkers gaan werken in Durnal. Ook WBV heeft zijn hulp aangeboden. Natuurlijk zullen we de Paradou in Yvoir zeker niet uit het oog verliezen.

Iedereen is van harte welkom om de rotswerkers van WBV te vervoegen. Voorwaarde: de basistouwtechnieken van het rotsklimmen beheersen en (met de glimlach) de handen uit de mouwen kunnen steken. WBV zorgt voor een leuke dag! De bestaande rotswerkers zullen je graag alle knepen van het rotsbeheer bijbrengen.

We hebben tot het einde van 2025 volgende data gepland:

- Zaterdag 18 januari 2025
- Zaterdag 15 februari 2025
- Zaterdag 22 maart 2025 (collectieve rotswerkdag KBF)
- Zaterdag 5 april 2025
- Zaterdag 17 mei 2025
- Zaterdag 30 augustus 2025 (ecodag KVB3)
- Zaterdag 20 september 2025
- Zaterdag 18 oktober 2025
- Zaterdag 22 november 2025 (collectieve rotswerkdag KBF)
- Zaterdag 20 december 2025

Materiaal te voorzien: basisklimmateriaal, stevige schoenen en kledij die tegen een stootje kan.

Als dank voor je diensten krijg je van KBF een gratis avondmaal, overnachting en douche in de Chaveehut. Op zondag kan er worden geklommen, gewandeld, gefietst, ... Dus een ideaal weekendje Ardennen!

Wens je meer info en ga je mee, graag een seintje bij Thomas : thomas@wbvzw.be of **0474/68.33.27**.

STAGE ALPIENE KLIMMEN ROTS EN SNEEUW VOOR DE JEUGD

Begeleiders: Thomas De Bevere (Instruktor Hochtouren en Instructeur B rotsklimmen) – Hannes Grimonprez (Initiator bergbeklimmen)

Contact: Thomas : thomas.de.bevere@skynet.be of 0474/68.33.27
Hannes : hannes.grimonprez@gmail.com of 0477/70.04.16

Doel:

1. Uitbreiding van jullie KVB3-technieken richting het multipitch klimmen in de Alpen:
 - . Klimmen van lange multipitch routes (de routes zijn goed geëquipeerd) met dubbel touw
 - . Hoe bereid je jouw klimdag voor?
 - . Verfijning van de touwtechnieken
2. Initiatie bergbeklimmen: We gaan enkele dagen naar een berghut, waar we een aantal technieken leren om op een veilige manier een bergtop te beklimmen via gletsjer of graat.
 - . Stijgijzer- en staptechnieken
 - . Inbinden op de gletsjer
 - . Zekeringstechnieken op graat
 - . Beklimmen van een bergtop
3. Divers: weerkunde, EHBO, oriëntatie, aandacht voor alpiene gevaren, ...

Deelnamevoorwaarden: beschikken over KVB3 of de technieken reeds onder de knie hebben, goede fysieke conditie hebben, vrij van hoogtevrees, degelijke staptechniek hebben. Sociaal ingesteld zijn.

Leeftijd: minimum 15 jaar – maximum 23 jaar

Klimniveau: een route op rots van niveau 5a op een vlotte manier kunnen voor klimmen.
Evaluatie van deze deelnamevoorwaarden gebeurt door de stageleiding.

Periode: van zaterdag 5 juli 2025 t.e.m. zondag 13 juli 2025

Vorbereidingsdag: zaterdag 10 mei 2025

Plaats: gedurende de stage verblijven we in centraal Zwitserland in het dorpje Innertkirchen waar we onze uitvalsbasis op camping “Grimselblick” hebben. We verblijven ook 2 nachten in een berghut in de buurt.

Prijs: 600,- €.

Inbegrepen: begeleiding, stage-organisatie, verblijf op camping en berghut, lokale verplaatsingen, T-shirt, collectief klimmateriaal, stijgijsers en piolet.

Niet inbegrepen: persoonlijke snacks voor tijdens de dag.

Vervoer: afhankelijk van de groep kan er gekozen worden voor collectief vervoer met een minibusje (extra kost van ongeveer 150 €/persoon) of eigen vervoer. Dit is te bespreken met de groep.

Aanmelding en inschrijving: door een email te sturen naar thomas.de.bevere@skynet.be en door storting van een voorschot van 50,- € op rekening nr. BE68 4764 3365 2134 van WBV vzw onder vermelding van “je naam + jeugd klimstage Zwitserland 2025”.



PANNENKOEKENMIDDAG

Wij nodigen jullie van harte uit voor een gezellige pannenkoekennamiddag! Kom samen met ons genieten van heerlijke pannenkoeken en een fijne sfeer. Naast het smullen van pannenkoeken is dit de perfecte gelegenheid om elkaar terug te zien, bij te praten en plannen te maken voor de komende maanden. Breng je ideeën en enthousiasme mee! WBV biedt je de pannenkoeken en warme drankjes gratis aan. De andere dranken kan je bekomen aan democratische prijzen.

Datum: **Zaterdag 25 januari 2025**

Tijd: **Vanaf 14 uur**

Locatie: Zaal De Zilverlink, Meensesteenweg 412, 8800 Roeselare

Kom jij ook? Graag inschrijven via onze website:

- via deze link: <https://westvlaamsebergsportvereniging.be/inschrijven/start/1>
- via een mailke naar info@wbvzw.be

We hopen jullie allemaal te zien! Het WBV-bestuur



CURSUS SNEEUW EN LAWINEKUNDE

SNEEUW- EN LAWINEKUNDE
BASIS (BEGINNERS) THEORIE & PRAKTIJKDEEL
HARELBEKE, 26 JANUARI 2025



De basis van alle winteropleidingen is er een workshop sneeuw- en lawinekunde in België. Deze workshop bestaat uit een theoretisch en praktisch deel en beiden moeten gevolgd worden om deel te kunnen nemen aan winterstages.

In het theoretisch gedeelte krijg je inzicht hoe lawines ontstaan en hoe je daarmee rekening houdt in je tochtplanning.

In het praktische stuk leer je omgaan met een lawineslachtofferzoekapparaat (LSZA).

Uur: 9.00u tot 16.30u
Type activiteit: Workshop: theorie & praktijk
Locatie: Provinciaal domein De Gavers, Eikenstraat 131, 8530 Harelbeke (afspraak aan het hoofdgebouw)
Lesgever: Valentijn Kuijken, Instructor Winter Mountain Walking and Snowshoeing (UIAA), bijgestaan door Jens Behaeghe voor de praktijkoefeningen

Prijs Inbegrepen: Begeleiding, cursusmateriaal, attest, gebruik LSZA (met dank aan Munteq Shop - Waregem)

Niet inbegrepen in de prijs: Eigen onkosten (picknick/drank - zelf mee te brengen)

Inschrijvingen: Via email naar valentijn.kuijken@gmail.com
Aantal deelnemers: min. 10 – max. 16 deelnemers

Prijs: €30, overschrijven naar de rekening van de WBV, BE68 4764 3365 2134, met als mededeling “voornaam + naam + sneeuw en lawinekunde 26 jan 2025”

Go! Het WBV-team

Zit je barstensvol goede ideeën?
Heb je een beetje of misschien zelf veel organisatietalent?
Wil je liever achter de schermen werken?
Zou jij graag een activiteit van WBV willen helpen organiseren?

Voor WBV is dit oké! Jij bent dan de perfecte persoon!

Dit jaar mochten we reeds 2 nieuwe bestuursleden verwelkomen. Dit is goed voor onze werking. Want... er is veel werk. Nieuw bloed en jonge mensen hebben dikwijls een andere kijk op vele zaken. En dat willen wij graag in ons WBV-bestuur.

Kortom, de huidige bestuursleden zoeken nog nieuwe “collega’s”!

Sommige mensen zijn al jaren bestuurslid. Als vzw moeten we ook eens stilstaan bij opvolging. De komende jaren lijken best goed om ervaring en kennis van zaken door te geven aan nieuwe mensen, alsook de nood om open te staan voor innovatieve ideeën. En niet te vergeten, nieuwe mensen willen we ook kansen geven in het verder ontplooiën van WBV.

WE NEED YOU!



Heb je zin om het bestuur van de West-Vlaamse Bergsportvereniging je steentje bij te dragen in om het even wat?

Contacteer voorzitter Bart via voorzitter@wbvzw.be of 0474 28 69 26.

Eeuwige dank!!

ACTIVITEITENKALENDER 2025

De recente info over de WBV activiteiten op onze website
<https://westvlaamsebergsportvereniging.be/Agenda>



DATUM	ACTIVITEIT	LOCATIE	CATEGORIE
zondag 12 januari 2025	Indoorklimmen	Bleau - Gent	Jeugdklimschool
zaterdag 18 januari 2025	Rotsbeheer	<i>Te bepalen</i>	Rotsbeheer
zondag 19 januari 2025	Klimmen <i>Te bepalen</i>	Advanced	Multipitch
woensdag 22 januari 2025	Indoorklimmen	Brugge	KVB2
zaterdag 25 januari 2025	Pannenkoekennamiddag	Roeselare	Clubactiviteit
zondag 26 januari 2025	Wandeling	Snaaskerke	Wandeling
woensdag 29 januari 2025	Indoorklimmen	Brugge	KVB2
zondag 26 januari 2025	Sneeuw- en lawinekunde	BasisHarelbeke	Cursus
zondag 2 februari 2025	Indoorklimmen	Climb'Up - Lesquin	Jeugdklimschool
maandag 3 februari 2025	Cursus Hooggebergte	Beveren-Leie	Cursus
woensdag 5 februari 2025	Indoorklimmen	Brugge	KVB2
woensdag 12 februari 2025	Indoorklimmen	Brugge	KVB2
zaterdag 15 februari 2025	Rotsbeheer	<i>Te bepalen</i>	Rotsbeheer
zondag 16 februari 2025	Outdoorklimmen	Dave	Advanced Multipitch
woensdag 19 februari 2025	Indoorklimmen (Proef)	Brugge	KVB2
zaterdag 22 februari 2025	Cursus Hooggebergte	Menen	Cursus
zaterdag 22 februari 2025	Indoorklimmen		KVB2
zondag 23 februari 2025	Indoorklimmen	Bleau - Gent	Jeugdklimschool
zondag 23 februari 2025	Wandeling	Destelbergen	Wandeling
vrijdag 7 maart 2025	Koen Wittevrongel op de top van de Lhotse		Clubactiviteit
zaterdag 8 maart 2025	Begeleiderswk Klimschool	Sponti	Clubactiviteit
zondag 9 maart 2025	Outdoorklimmen	Yvoir	Jeugdklimschool
zaterdag 15 maart 2025	Cursus Hooggebergte	Menen	Cursus
zaterdag 15 maart 2025	Indoorklimmen		KVB3
zondag 16 maart 2025	Outdoorklimmen	Marche-Les-Dames	Advanced Multipitch
zaterdag 22 maart 2025	Collectieve Rotsbeheerdag KBF	<i>te bepalen</i>	Collectieve rotsbeheerdag
zaterdag 22 maart 2025	Algemene vergadering KBF		
zondag 23 maart 2025	Vergadering	OC De Galoye -Loker	Algemene vergadering-
zondag 23 maart 2025	Wandeling	Loker	Wandeling
zondag 30 maart 2025	Outdoorklimmen	Durnal	KVB3
zaterdag 5 april 2025	Rotsbeheer	<i>Te bepalen</i>	Rotsbeheerdag
zaterdag 26 april 2025	Cursus Hooggebergte	Maillen	Cursus

DATUM	ACTIVITEIT	LOCATIE	CATEGORIE
zondag 27 april 2025	Cursus Hooggebergte	Maillen/Jambes	Cursus
zondag 27 april 2025	Outdoor klimmen	Freys	Advanced Multipitch
zondag 27 april 2025	Outdoor klimmen	Durnal	Jeugd klimschool
zondag 27 april 2025	Outdoor klimmen	Hotton	KVB3
zondag 27 april 2025	Wandeling		Wandeling
zondag 27 april 2025	Outdoor klimmen	Hotton	KVB3
zondag 11 mei 2025	Outdoor klimmen	Chockier	Jeugd klimschool
zaterdag 17 mei 2025	Outdoor klimmen	Corphalie	KVB3
zaterdag 17 mei 2025	Rotsbeheer	<i>te bepalen</i>	Rotsbeheerdag
zondag 18 mei 2025	Outdoor klimmen	Mozet	KVB3
zondag 25 mei 2025	Wandeling		Wandeling
zondag 25 mei 2025	Outdoor klimmen	Pont-à-Lesse	Jeugd klimschool
zaterdag 14 juni 2025	Outdoor klimmen	Yvoir	KVB3
zaterdag 14 juni 2025	Cursus Hooggebergte	Ardennen	Cursus
zondag 15 juni 2025	Outdoor klimmen	Dave	KVB3
zaterdag 28 juni 2025	Outdoor klimmen	Sy	Jeugd klimschool
zondag 29 juni 2025	Outdoor klimmen	Sy	Jeugd klimschool
zondag 29 juni 2025	Wandeling		Wandeling
zaterdag 5 juli 2025	Stage Jeugd	Innertkichen	Stage
zaterdag 30 augustus 2025	Ecodag		KVB3
zaterdag 30 augustus 2025	Rotsbeheer	<i>Te bepalen</i>	Rotsbeheerdag
zondag 31 augustus 2025	Outdoor klimmen	Beez	KVB3
zondag 31 augustus 2025	Outdoor klimmen	Dalle d'Engies	Jeugd klimschool
maandag 1 september 2025	Stage Bergwandelen	Obenberg	Stage
maandag 8 september 2025	Stage Bergwandelen	Texel massief	Stage
zondag 14 september 2025	Outdoor klimmen	Les Awirs	KVB3
zaterdag 20 september 2025	Rotsbeheer	<i>Te bepalen</i>	Rotsbeheerdag
zondag 21 september 2025	Wandeling		Wandeling
zondag 28 september 2025	Outdoor klimmen	Marche-Les-Dames	KVB3
zondag 28 september 2025	Outdoor klimmen	Dave	Jeugd klimschool
zaterdag 4 oktober 2025	Outdoor klimmen	Durnal	Jeugd klimschool
zaterdag 4 oktober 2025	Outdoor klimmen	Durnal	KVB3
zaterdag 18 oktober 2025	Rotsbeheer	<i>Te bepalen</i>	Rotsbeheerdag
zondag 26 oktober 2025	Wandeling		Wandeling
vrijdag 7 november 2025	Wandelweekend 07-09/11/25		Wandelweekend
zaterdag 22 november 2025	Collectieve Rotsbeheerdag KBF	<i>Te bepalen</i>	Rotsbeheerdag
zondag 14 december 2025	Wandeling	Wandeling	
zaterdag 20 december 2025	Rotsbeheer	<i>Te bepalen</i>	Rotsbeheerdag

BEKLIMMING MERA PEAK (6476 meter)

In het najaar van 2025 plannen enkele leden van WBV een trekking naar de Mea Peak in Nepal met de bedoeling de top van deze 6476 m hoge berg te bereiken.

Aangezien het leden van WBV zijn die dit zelf organiseren, bieden wij hen hier de mogelijkheid om dit kenbaar te maken aan alle WBV leden. Ze willen dit namelijk doen met een groep gelijkgezinden.

Eind januari, begin februari 2025 is er een informatievergadering gepland waar meer uitleg en details zullen gegeven worden over de trekking en beklimming.

Wens je echter nu al meer te weten over deze trekking/beklimming, dan kan je contact opnemen met:

- Luc Biebouw via lucbiebouw@hotmail.com
- Guido Brunet via guido_brunet@hotmail.com

Opgelet! Dit is géén clubactiviteit! Dit is enkel een aankondiging/mededeling/oproep van een groep enthousiaste WBV leden.

WBV T-SHIRT

Maak jezelf kenbaar als WBV lid! Draag het WBV T-shirt! Op al de WBV activiteiten zullen we deze proberen te koop aan te bieden. Vraag ernaar bij iemand van het bestuur of een cursus-verantwoordelijke!



VAN VIDEOCALL TOT ...WAT MEER EN WAT MINDER... OF EEN HUTTENTOCHT IN DE COGNE-VALLEI.

WAT VOORAF GING :

Rond de jaarwende werd er afgesproken om nog eens samen de bergen in te trekken zonder verdere plannen te maken. Die afspraak is gemaakt, maar dan moet ik toch wat aan de conditie beginnen werken en mijn weegschaal herprogrammeren in de juiste richting... Dus gaan we ervoor, niks forceren om geen blessures te hebben. Een maand of twee later een oproep tot videocall. Zin om naar de Cogne-vallei te gaan? Tuurlijk! Nog iets later worden er concretere afspraken gemaakt tussen wat culinaire gerechten door, véél beter dan die moderne videocalls. En de trainingen nog wat optrekken. Uiteindelijk...

EERSTE DAG

's Morgens vroeg met een klein beetje vertraging vertrokken uit Belgenland, omdat ondergetekende wel aanwezig was met zijn lichaam maar zijn ogen nog diep ondergedoken waren in de donkerste contreien van de Leieboorden, richting Cogne in de Aostavallei. Onderweg vlot verkeer, hebben we 's middags gestopt om de wereldberoemde Bressekip te eten en konden we 's avonds al overnachten in Italië.

TWEDE DAG

Met de auto naar Pila en daar de mountainbike lift omhoog genomen. We noemen ze de mountainbike lift omdat ze voornamelijk personen met een mountainbike meenemen in dit walhalla van deze sport. Veel verschillende routes voor elk niveau kunnen hier downhill gemaakt worden. Niet interessant en gevaarlijk omdat verschillende van die routes ook de wandelpaden kruisen. We parkeren hier de auto en laten die staan voor een weekje. Vanuit de lift gaan we nu definitief op stap voor onze meerdaagse. We passeren al gauw het mooie Lac de Chamolé die we half rondlopen en zijn dan stilletjes aan de steile flank omhoog gegaan naar de Col de Chamolé. Heel mooi uitzichtpunt aan beide kanten van de col met in de diepte de Refugio Arbolle. Kort na de col een steile korte afdaling die beveiligd is met kabels om dan over te gaan in een goed begaanbaar pad. (Route: Vanaf de lift via weg 19C TVC naar Lac de Chamolé om vervolgens de weg 19A te nemen naar de Col de Chamolé. Afdalen via weg 18 naar Refugio Arbolle.)

DERDE DAG

Planning was van Refugio Arbolle naar Refugio Miserin te gaan. Deze koninginne-etappe hebben we geschraapt omdat ze onweer voorspelden van in de namiddag. We verwittigen de Refugio en kunnen hier nog een nacht slapen en zoeken een alternatief voor morgen... We dalen terug af in een ander dal naar Comboé, wat ze hier niet geraadpleegd hebben is een trappenmaker. Zelfs met mijn lange benen is dit bovenste stuk van de afdaling een marteling voor de knieën. Heel steil, hoog blokkenwerk en gelukkig wél goed beveiligd met kabels. Géén overbodige luxe. Na een tijd komen we op een relatief gewoon Alpenpad die dan langzaam afdaald in een breed groen rustig dalletje waar twee stromen meanderen om iets verder samen te vloeien.

Aan de S. Magdalena-kapel zoeken we ons pad naar de Col Replan. Dit heel steil, smal en dicht bebost pad, waarschijnlijk amper gebruikt tenzij door de koeien beschermt ons wel voor de extreme hitte. Boven gekomen nemen we een verdiende rustpauze met weergaloos uitzicht op de bergomgeving. Horen we daar gerommel? Neen, mijn darmen zijn op hol aan het slaan. Er zijn van die momenten dat je zegt, hier laat ik geen wind meer maar ga ik ergens zitten. Het voorbije pad was te steil, dus maar een enkel boompje opgezocht iets verder. Dat iets verder was ver genoeg, broek af en...

We waren nog geen kat tegengekomen, komt er juist iemand van de andere kant als je op het "gemak" zit. Die man schiet daar in een Italiaanse woede-uitbarsting, waar ik niks van verstond, maar wel begreep dat ik mij iets verder moest verschuilen om mijn behoefte te doen. Ik begreep hem volledig maar als de nood het hoogst is....

Toen de Italiaanse rust was weergekeerd hebben we de beslissing genomen om die steile terugweg omhoog niet meer te nemen, maar dit pad verder te volgen om aan te sluiten aan Lac de Chamolé op het pad van gisteren om zo weer de Refugio Arbolle te bereiken. 's Avonds hebben we toch nog een uitvloeisel van het voorspelde onweer gehad. (Route: Afdalen vanaf Refugio Arbolle via weg 14 naar Comboé, naar de kapel S. Maddalena en via weg 19 naar Col Replan. Van hieruit afdalen naar Lac de Chamolé en terug via de weg van gisteren.)

VIERDE DAG

Na het onweer van gisteren konden we onze gewijzigde planning voortzetten en gaan we via de Col Garin naar de volgende vallei. Rustig stijgend in het begin laten we stilaan de groene omgeving achter ons om aan een pak blokkenwerk te beginnen. Je hoort me tandenknarsend vloeken op dit blokkenwerk waar het echt je weg zoeken is. Gelukkig zijn de rotsblokken vlug opgedroogd geraakt door de weeral stekende zon. Als zekerheid heb ik in de berghut nog een extra drinkfles aangekocht zodat ik over drie liter capaciteit beschikte nu.

Nu en in de komende dagen is gebleken dat die hoeveelheid geen overbodige luxe was. Vlak voor de col, als we nog niet genoeg afgezien hadden, moesten we ons nog een weg banen door een pak fijn los gesteente die constant wegschoof onder je voeten. Het onweer van gisteren heeft het er niet beter op gemaakt. Dit gedeelte was zeker niet om beginnende trekkers voor te schotelen maar met onze ervaring lukte het wel.

Na de Col Garin zijn we direct naar beneden gegaan tot aan het Bivacco Nebbia waar we een welverdiende pauze genomen hebben te midden het mooie groen die ons opwachtte. Een lange afdaling nu via Arpisson, die niet meer is dan een alm met wat gefrustreerde koeien én een onrustige stier, richting Gimilan. Op dit moment waren mijn benen, maar vooral mijn knieën aan het tegenpruttelen. Je kan dan thuis wat getraind hebben op Kluisberg en Kwaremont, maar de Alpen zijn toch van een zwaarder kaliber.

In Gimilan, waar trouwens het “betonfretten” begon, nog een welkome pauze gehouden. Om dan de laatste kilometers stappen op onaangenaam beton te vermijden de bus genomen naar onze hostel in Cogne. (Route: Via Refugio Arbolle richting Col Garin via weg 18 TVC. Afdalen via weg 2 TVC naar Bivacco Nebbia, verder tot Arpisson waar we de TVC blijven volgen via weg nummer 3 tot in Gimilan.)



VIJFDE DAG

Van de hostel met de bus naar Cogné waar we hoorden dat de wandelweg naar Valnontey nog altijd verwoest is door de wateroverlast in het voorjaar. Dus opnieuw de bus op van Cogné naar Valnontey. Uiteindelijk kunnen we daar dan de etappe naar Refugio Vittorio Sella starten over een noodbrug die ze gemaakt hebben over de rivier. De benen en knieën zijn weer paraat vandaag en de mooie wandeling door de bossen naar boven maakt het aangenaam stappen hoewel er ook wat steilere passages tussen zitten. Via een sterk stromende waterpartij en enkele watervalletjes is het terug een prachtige omgeving tot aan de berghut waar het wel heel wat drukker is dan we tot nu toe gewend waren. We laten het niet aan ons hart komen en genieten met volle teugen van dit keteldal waar we te gast waren bij de vele marmotten. (Route: Vanuit Valtoney weg 18 TVC naar de Refugio Vittorio Sella.)

ZESDE DAG

Terug een grote aanpassing van onze planning vandaag. We nemen dezelfde weg terug naar Valtoney omdat er nog heel wat bergpaden niet toegankelijk zijn vanwege de vele verwoestingen dit voorjaar. Dit keer lopen we in het warmste uren van de dag in het koelere bos. En omdat de dalweg van Cogné naar Epinel ook nog verdwenen is door het kolkende water moeten we eerst de bus nemen naar Cogné en dan de volgende naar Epinel waar we overnachten.

...Als je die ravage niet met je eigen ogen gezien hebt, kun je het bijna niet geloven welke verwoestende krachten hier gespeeld hebben. Het dal heeft prioriteit hier en er wordt ook 7 dagen op 7 gewerkt om alles te herstellen. De herstelling van de bergpaden en wandelpaden zijn voor volgend jaar. (Route: Vanuit Refugio Vittorio Sella naar Valtoney via weg 18 TVC.)

ZEVENDE DAG

Vandaag zijn we héél vroeg opgestaan voor deze laatste en lange tocht terug naar het beginpunt van onze meerdaagse. Voor dag en dauw vertrokken om de hitte toch een beetje te ontzien starten we in Epinel richting Col du Drinc. Vanuit het kleine dorpje zoeken we ons een weg door de piepkleine straatjes totdat we uiteindelijk een duidelijk pad zien die ons naar het bos leidt.

Vanaf de eerste stappen was het duidelijk dat dit pad zo goed als niet gebruikt wordt. Het pad naar de Col du Drinc is dan duidelijk in het voorjaar wat hersteld geweest, maar het lange onbetreden gras die we onderweg tegenkwamen wijst niet op veel activiteit hier. Ongeveer drie uur omhoog met hier en daar toch wel heel steile passages maar de omgeving was prachtig. Boven op Col du Drinc genoten van een lange pauze en het uitzicht.

Net zoals wij drieën op de flanken van de Aconcagua een “in memoriam” gehouden hebben met “You Never Walk Alone” voor een overleden vriend, kreeg ik het idee om dit hier ook te doen. Géén YNWA deze keer want onze zangtalenten zijn maar wat ze zijn. Ondertussen leven we in een sociale mediawereld en liet ik “Nessum Dorma” van de drie tenoren afspelen op mijn smartphone. Het werd terug een onvergetelijk emotioneel moment daar op die Col du Drinc.

Van emoties naar werkelijkheid terug. Een serieuze afdaling staat er nog op het programma op duidelijke brede paden. En verdorie, oververhitte voeten en knieën die daar terug zijn en niet in de goede zin. De laatste loodjes noemen ze dat, maar de lift zien we liggen in de verte en zo komen we weer aan ons startpunt van enkele dagen geleden. We nuttigen nog iets aan de lift vooraleer we terug afzakken. De auto ophalen en naar onze slaappleats in het centrum van Cogne. Met de fauna en flora die we op onze meerdaagse tocht gezien hebben kun je gerust in een dik boek bundelen. (Route: Via weg 1 TVC vanuit Epinel richting Col du Drinc. Via weg 23, 22B en 22A afdalen naar Lac de Leissé en via weg 22 voorbij een waterreservoir met uitbating op weg 19C terug naar de mountainbike lift.)



ACHTSTE DAG

Een voorspoedige terugreis gehad zodat we 's avonds terug in onze heimat waren. Bedankt Guido voor de vele voorbereiding thuis, ter plaatse en het anticiperen op de wisselende omstandigheden! Bedankt Guido en Nico om al deze dagen mijn gezelschap en gesnurk te moeten ondergaan... Wat meer en wat minder. Voor onze volgende toch wat meer training en nog wat minder kilo's.....

WALES: IMPRESSIES VAN BRECON BEACONS EN SNOWDONIA 10 TOT 19 JUNI 2024

Wales heeft op een relatief overzichtelijke oppervlakte ontzettend veel moois te bieden. Dat mocht ik ontdekken op een reisje van 10 dagen, samen met Chris en Magda De Munter. Het was genoeg om indrukken op te doen van enkele wandelgebieden en heel eventjes van de kust. In Wales is er voor elk wat wils: voor de doorwinterde trekker en klimmer, maar zeker ook voor de bezadigde wandelaar, de liefhebber van kastelen en abdijruïnes of van het gezapige landleven op z'n Brits. Vroeg in juni lukte het nog goed om het drukke toerisme te vermijden.

Onze late lentetrip naar Wales begon vroeg in de ochtend van maandag 10 juni met de treinrit Calais-Folkestone (35') en een traject met de auto Folkestone – Bristol. De oversteek van de Severnmonding richting Chepstow voelde meteen als “aangekomen”.

Rond de middag konden we picknicken in de schaduw van Tintern Abbey en de benen strekken in de lieflijke Wyevalley. De Brockweir Loop kan je op anderhalf uur aflopen. We deden het rustig. Over metalen bruggetjes steek je herhaaldelijk de rivier over. Het dorp Brockweir heeft een bezienswaardig Malt House en vooral de Moravian Church met prachtige glasramen. Je kan onderweg een authentiek stationnetje bezichtigen. Vanzelfsprekend is de abdijruïne op zich de rit naar Tintern meer dan waard, maar dat stond nu niet op het programma.

We vervolgden onze weg naar Hay on Wye, waar we drie nachten verbleven in ‘The Smithy’, even buiten het beroemde boekendorp. Geen grote luxe op het eerste gezicht, maar wel comfortabele kamers met werkelijk prachtige vergezichten. De ‘Horseshoe Annex’ heeft een keukentje en een terras.

We aten tweemaal in ‘The Three Tuns’: groezelig aan de buitenkant, maar met een gezellig interieur en erg geliefd bij wandelaars. Wil je rustig eten in het mooiste deel van het restaurant, dan kan je best reserveren.

Ons doel was om kort kennis te maken met het oostelijk deel van de Brecon Beacons. Dit National Parc bestaat (van west naar oost – nogal verwarrend) uit ‘Black Mountain’, ‘Brecon Beacons’ en ‘The Black Mountains’. Het langeafstandstraject Offa's Dyke Path loopt langsheen het Black Mountainsgebied.

DINSDAG 11 JUNI liepen we met hulp van de Pathfinder Guide en Komoot The Vale of Ewyas wandeling, in noordwestelijke richting vertrekkend van Llanthony Priory, ca. 10 km. De Rother gids raadt hier een wandeling aan in zuidoostelijke richting, met een stuk van Offa's Dyke en Beacons Way. Kiezen is hier altijd delen.

Onderweg naar de priorij – evident ook een prachtige ruïne – hielden we halt bij de idyllisch gelegen Capel y Finn, compleet met rustieke telephone boot rechtover het kerkje. Het interieur is ontroerend mooi, verzorgd en betekenisvol. Het glasraam gaf, zo bij het begin van onze reis, geruststelling en hoop:

I WILL LIFT UP MYNE EYE
UNTO THE HILLS
FROM WHENCE COMETH
MY HELP



De wandeling zelf neemt een pittige start naar Bâl Bach. We moesten op die hooggelegen plek even op adem komen en energie opslaan. Dan gaat het noordelijk langsheen de vallei. Opmerking: het meest noordelijke deel, waar de Komoot-wandeling naar de vallei afdaalt en de Afon Honddu oversteekt, is niet toegankelijk (vanwege een weinig gastvrije boer). We moesten dus een stuk op onze stappen terugkeren.

Twee vermoeide wandelaars liepen niet helemaal terug tot Llanthony, maar hun rust-pauze in de vallei leidde wel tot de toevallige ontdekking van prachtige witte bloemen op een stilstaand watertje en een aftakelende 'rustende reus'. Die eeuwenoude bomen – levend en dood – zouden een terugkerend motief worden op onze wandelingen in Wales.

WOENSDAG 12 JUNI ging het met de auto richting Talgarth voor een wandeling naar Castell Dinas en de drakenrug Pen Y Grib. Dankzij een vriendelijke bewoner troffen we een goed parkeerplekje dat zich op de route bevond. We wandelden naar de betalende parking en klonnen behoorlijk steil door weiden met eerbiedwaardige bomen en schattige schapen; dan verder door wat 'dambordpercelen' naar de ruïnes van Castell Dinas. Van daaruit lokt de 'drakenrug', die twee wandelaars absoluut even wilden proberen. Gedisciplineerd maakten ze echter rechtsomkeert, want we moesten 'de kerk in het midden houden', wat in dit geval betekende: de boekenfreak in het gezelschap ook zijn deel geven.

Gelukkig is Hay on Wye een vermakelijk klein oord waar toeristen een kasteel met park vinden en best wat verleidelijks voor kooplustigen van allerlei slag. Verkoopslogans zijn er niet van de lucht, bv. "Meet celebrated author... Jane Aust-hen. Schrijfster van S'hen'se & S'hen'sibility" en meer zulk fraais.

DONDERDAG 13 JUNI verplaatsten we ons naar het noordelijke deel van Snowdonia. Onderweg wilden we (toch even) een blik opvangen van de westkust en van de bergketen Cadair Idris. We hadden een goede 200 km af te leggen naar Llanrwst in Conwy (zeg 'chlan-roest'). De voorspelde regen zou ons niet ontmoedigen om te wandelen in de omgeving van Dolgellau (zeg 'dolgethlau', met een dikke tong en veel schuren tussen de tanden).

De Precipice Walk ligt in de lus die de A470 bij Dolgellau maakt en wordt heel terecht omschreven als een van de mooiste 'eenvoudige' wandelingen in de streek. De navigatie naar de juiste parkeerplaats verliep niet vlekkeloos en we raakten verzeild op een 15 km lang éénwagenspoor aan de verkeerde kant van een valleitje: over cattle grid, door erven en een natuurpark en rakelings langs de diepten. Soms moet je een vergissing begaan om van het échte Welsche platteland te kunnen genieten.

'Stunning' is een goede omschrijving van de 6 km korte Precipice walk: de fauna en flora, afwisseling van rotspartijen, bos, weide en veld, de vergezichten naar de Cadair Idris keten en naar de trechtermonding van de Mawddach en het lieflijke Llyn Cynwch. Je krijgt een immense beloning voor een kleine inspanning.

De dag eindigde in 'onze' 'Carnedd Dafydd', een oerdegelijke cottage even buiten Llanrwst, op een werkende boerderij, net aan de noordrand van Snowdonia en met een prima uitgeruste 'Coop' in de buurt. Naar onze mening de perfecte uitvalsbasis voor de volgende 5 dagen.

VRIJDAG 14 JUNI Er zijn verschillende wandelingen die de meren Llyn Geirionydd en Llyn Crafnant combineren, alweer met verschillende moeilijkheidsgraad. Wij wandelden in wijzerzin rond Mynydd Deuly, een heuvel van 400m hoog, die tussen de beide meren ligt. Het ging eerst naar Llyn Geirionydd, door bossen met verbazingwekkende flora. Langs de oever wachtten ons een paar uitdagende rotsplekken. Bij dit regenweer hielden we onze aandacht wakker voor glibberige modder, natte stenen en verraderlijke boomwortels, maar we konden ook volop genieten van de wonderlijk mooie meren, valleien en heuvels met kabbelende watertjes, nu eens onder druilerige regen, dan weer onder warmte zon en blauwe luchten. We bewonderden reuzenbomen in de meest grillige gedaantes en decors, varens en plassen, 'fox gloves', ragfijne kortsmossen en talloze voor ons totaal onbekende begroeiingen en gesteenten. Hypermoeilijke stukken gingen over in hypergemakkelijke, waar houtvesters hun duivels hadden ontbonden, in dit zeer afwisselend stuk natuur dat op een boogscheut van 'ons' Llanrwst, net binnen het National Park Snowdonia ligt. We troffen het trouwens totaal verlaten aan en ook dat is een pluspunt van dit beboste deel van Snowdonia. De ultieme beloning wachtte waar we bij Llyn Crafnant aankwamen in een 'tiny' koffiehuisje dat homemade gebak serveert en waarvan de nog jonge eigenares beweerde de winters op deze godvergeten plek in eenzaamheid door te brengen.

Hier werden we door een Duits-Vlaams koppel aangemoedigd: 'Snowdon is een must!'

ZATERDAG 15 JUNI werd een snipperdag wegens de voorspelde hevige regen. We trokken naar Conwy, het versterkt stadje dat zijn naam geeft aan het graafschap maar ook aan Conwy castle, of beter: Castell Conwy. Het ligt aan de noordkust, tegenover het meer mondaine Llandudno. Conwy Castle is een ietwat bescheiden versie van de verschillende burchten waarmee Edward I in de 13 eeuw zijn macht over Wales wilde consolideren (denk onder meer aan Caernarfon). De Engelse en Welshe vlag wapperen er nu 'broederlijk' naast elkaar – al is het overduidelijk met enige tegenzin vanwege de Welshmen. Getuige de impressionante herinnering aan verzetsheld Owain Glyndwr, die de Engelsen hier ooit wist te verschalken, of Llewelyn's Coronet, een modern kunstwerk dat de Welshe geest symboliseert in de vorm van de verloren Welshe kroonjuwelen.

Ons beviel vooral de kapel met glasramen, waarop Edward vanuit zijn privévertrekje (bijna letterlijk) uitkeek. Het is toch vooral hij die nog op deze plek resideert in de vorm van een metalen sculptuur van zijn gekroonde hoofd.



ZONDAG 16 JUNI werd de ultieme uitdaging, niet voor Chris, wel voor de twee pupillen die hij op sleeptouw nam naar de top van Snowdon. We kozen voor de klim via de Pyg Track en de afdaling via de druk begane want 'makkelijke' Llanberis trail. Beide zijn onbeschrijflijk mooi en werkelijk een must, maar Snowdon laat zich ook vanuit andere en nog uitdagender richtingen beklimmen. Vanaf Garnedd Ugain, waar de verschillende routes zich dicht bij de top samenvoegen, wordt het druk en zal de doorwinterde klimmer zich misschien even stilletjes ergeren. Zeker op dagen met goede weersomstandigheden is het aan te raden om tijdig te vertrekken en om voor je verplaatsingen gebruik te maken van 'Sherpâr Wyddfa', de pendelbus die vanuit verschillende richtingen de startpunten van de routes bedient. Wij lieten ons van Betws-y-coed (zeg: betoes ie koid) naar Pen-y-Pass brengen, vanwaar het ons 3 uur kostte om via de Pyg Track naar de top te klimmen. Dit traject voelt technisch soms wel alpine aan, aldus Chris, behalve dan wat de ademhaling betreft. Evident, gezien de bescheiden 1085m van deze hoogste top van Llanberis trail leidde naar het gelijknamige dorp, waar we vlot weer opgepikt werden aan de bushalte. Uw verslagschrijver vindt nauwelijks nog woorden hier. De vele vergezichten zijn onbeschrijflijk, de naarstig heen en weer bewegende treintjes voegen op de Llanberis route iets pittoresks en vriendelijks toe aan de adembenemende natuur. Terwijl wij na onze uitdagende klim deze route gezwind afdaalden, deden stijgende wandelaars van allerlei slag ons regelmatig de wenkbrauwen fronsen. Maar bij wijlen wekten ze ontzag en zelfs ontroering op, niet in het minst de jongemannen die ploegsgewijs een rolstoelkameraad naar boven hesen. Velen willen terecht van dit ontzagwekkend natuurschoon genieten en er zijn veel manieren om het aan te pakken. Vandaar de populariteit van Snowdon, maar laat dat niemand afschrikken!

MAANDAG 17 JUNI hielden we het rustig en bleven we in de onmiddellijke omgeving van onze cottage. 's Voormiddags maakten we een kalme wandeling naar Waterfall Rhaeadr Y Parc Mawr, waar we op de terugweg in Llanrwst Gwydir Castle niet bezochten, maar wel de blikvanger Ty Hwnt i'r Bont: een leuke cafetaria met het uiterlijk van een teddybeer, gelegen aan de oude brug over de Conwy rivier. Die brug is zo smal en de zichtbaarheid op het aankomend verkeer is zo slecht, dat je de indruk krijgt dat auto's er vaker achteruit dan vóóruit rijden. Het fraai gerestaureerde Tudor landhuis Gwydir, blijft voorlopig op het verlanglijstje.

In de namiddag én avond was het even de toerist uithangen in Betws-y-Coed: dé hub voor wandelaars en klimmers, compleet met informatiecentrum, veel accommodatie en restauratie, rustiek stationnetje, fraai kerkje en shops, shops. Je moet het gezien hebben en je loopt er (dan toch) eens een Vlaming tegen het lijf.

DINSDAG 18 JUNI moesten we nog het perfecte slotakkoord plaatsen en dat werd het ook zonder meer. De wandeling naar Llyn Ogwen, Llyn Idwal en Cwm Idwal, vertrekkend van Capel Curig is perfect haalbaar voor de gemiddelde stapper. Het is vanuit geografisch oogpunt een bijzonder interessante plek, met duidelijke aardlagen van oude signatuur. We waren er op een moment dat de nevel hier en daar de nodige magie toevoegde, waardoor je plots meent Merlijn en 'the Lady of the Lake' ginder beneden te ontwaren. Maar ook elk nuchter mens zal vooral ontzag en nederigheid voelen bij deze grootsheid en schoonheid. Duid aan met stip en neem er de tijd voor!

WOENSDAG 19 JUNI legden we de ca. 500 km naar Folkstone af in iets meer dan 5 uur: via de A470 en A5 in oostelijke richting en vervolgens de M1, M25 enzovoort. Eén conclusie: van Wales hebben we nog maar een fractie gezien en beleefd!

Hilde De Munter (zus van Chris De Munter)

18 juli 2024

BEKER VAN WEST-VLAANDEREN 2024

HET IS WEER VOORBIJ!

Op zaterdag 16 november 2024 vond de laatste manche van de Beker van West-Vlaanderen plaats in de Black Box Boulder in Kortrijk. Maar wat houdt deze Beker van West-Vlaanderen nu precies in?

De Beker is een toffe competitie die al enkele jaren wordt georganiseerd door de WBV en Blueberry-Club. Dit jaar streden de deelnemers in 2 lengte- en 2 bouldermanches om de titel van beste klimmer van West-Vlaanderen. De lengte manches vonden plaats in het voorjaar, met op 23 maart een spannende wedstrijd in Brugge en op 27 april de manche in Blueberry-Hill in Kortrijk. De wedstrijd in Kortrijk was overigens de laatste die we daar konden organiseren, aangezien de klimzaal inmiddels gesloten is.

...

In de lengte manches gaven de klimmers alles, door telkens 4 uitdagende routes te klimmen, allemaal in de hoop zich te plaatsen voor de finale. Deze finale vond plaats tijdens de laatste manche en bepaalde wie de beste lengteklimmer van West-Vlaanderen werd.

Na de zomer was het tijd voor de boulderwedstrijden. Op 19 oktober in Zeebrugge en 16 november in Kortrijk stonden er telkens 50 gloednieuwe boulders klaar, variërend van makkelijk tot razend moeilijk. (En ja, de moeilijkste boulder werd in geen van beide manches geklommen!) De bouldermanches werden beoordeeld met het 1000-punten systeem. Het eindresultaat van de twee manches gaf voor alle categorieën, behalve de volwassenen, de eindstand in het boulderklassement. Voor de volwassenen stonden er zelfs nog 3 extra finale boulders op het programma, die het podium bepaalden voor zowel dames als heren.

Maar wie is nu écht de beste klimmer van West-Vlaanderen? Dat is degene die zowel in lengte als boulderen excelleert. Daarom werden de resultaten van de lengtewedstrijden en de bouldermanches gecombineerd, en zo werden de beste klimmers van West-Vlaanderen gekroond.

En de winnaars van 2024 zijn:

- Jeugd dames: Lena Devos
- Jeugd heren: Morris Claeys
- Jongeren dames: Soetkin Tavernier
- Jongeren heren: Louis Duhamel
- Veteranen dames: Fabrina Godefroid
- Veteranen heren: Jov Everaert
- Volwassenen dames: Evaluna Speybrouck
- Volwassenen heren: Julien Ameye

Van harte gefeliciteerd aan alle kampioenen! Wat een topprestaties!

De volledige resultaten zijn te vinden op <https://sportklimmenwestvlaanderen.be>

STATUTAIRE ALGEMENE VERGADERING VZW WBV MET RANDPROGRAMMA VOOR ALLE LEDEN

Beste leden,

Hierbij wordt u vriendelijk uitgenodigd voor de statutaire Algemene Vergadering van de VZW West-Vlaamse Bergsport Vereniging op zondag 23 maart 2025 in Ontmoetingscentrum (OC) De Galoye, Dikkebusstraat 131 te 8958 Loker-Heuvelland. We verwachten jullie om 10.00 uur om te kunnen starten om 10.15 uur.

Na het succes van de vernieuwde formule in 2024, hebben we geopteerd om dit nog een keer te herhalen. Natuurlijk zijn er de administratieve zaken die moeten afgehandeld worden (conform de wetgeving en onze statuten). Maar daarnaast hopen wij zoveel mogelijk WBV leden te kunnen betrekken bij deze vergadering en het programma dat wij op die dag hebben opgezet.

Na de vergadering, rond 12.00 uur, voorzien wij een gratis drankje voor alle aanwezigen. Net als vorig jaar hebben wij een “foodtruck” voorzien die ons 2 soorten hamburgers en frietjes (met bijpassende saus) zal voorschotelen. WBV neemt een deel van de kosten voor zijn rekening zodat de kostprijs slecht € 12,- per persoon is. Hiervoor is inschrijven verplicht.

In de namiddag voorzien wij 2 wandelingen in de prachtige streek van het Heuvelland. Eén wandeling zal ongeveer 5 km zijn en is bedoeld om zeker ook met kinderen te kunnen doen. De andere wandeling is ongeveer 10 km en is eigenlijk een halve dag wandeling. Voor de wandelingen moet niet ingeschreven worden. De wandelingen starten rond 13.00 u aan De Galoye in Loker. Parkeerplaatsen zijn er rond de kerk van Loker.

Mogen wij dan ook een warme oproep doen om met zoveel mogelijk leden aanwezig te zijn. Dit is tevens een moment om met andere leden een gezellige babbel te hebben. De jaarlijkse Algemene Vergadering is het moment bij uitstek waarop de leden vragen kunnen stellen aan het Bestuursorgaan (vroegere Raad van Bestuur).

Je zal echter wel begrijpen dat het Bestuursorgaan niet elk detail van de werking van WBV uit het hoofd kent. Heb je een specifieke vraag, stuur die dan op voorhand naar secretaris@wbvzw.be zodat we ons als bestuur kunnen voorbereiden en dit tegen uiterlijk 1 maart 2025.

Er kan ook met de bestuursleden overlegd wordend want dit is voor ons het beste klankbord. We proberen zeker, in de mate van het mogelijke, rekening te houden met de gemaakte opmerkingen.

Let wel. In de vergadering hebben enkel de werkende leden stemrecht. Ieder werkend lid wordt nog eens persoonlijk uitgenodigd.

OPROEP WERKEND LID/ BESTUURSLID

Op de Algemene Vergadering worden, zoals de statuten het bepalen, kandidaat werkende leden verkozen na voordracht door het Bestuursorgaan. Enkel werkende leden hebben stemrecht op de Algemene Vergadering. Op de Algemene Vergadering worden, zoals de statuten het bepalen, ook een aantal bestuursleden herkozen en/of worden nieuwe bestuursleden gekozen. Wij kunnen altijd enthousiaste mensen gebruiken. Voor bijkomende inlichtingen om bestuurslid/werkend lid te worden, kan je bij mij terecht.

Bart Verduyssen, Tel. 0474/28.69.26, Email bart@wbvvz.be

Inschrijven voor foodtruck kan als volgt:

Via de WBV-site: <https://westvlaamsebergsportvereniging.be/Activiteiten/Activiteit/58>
Of telefonisch bij Bart : 0474/28 69 26

EN DIT TEN LAATSTE OP ZATERDAG 15 MAART 2025!



OCLOKER

WBV LIDMAATSCHAP "LIGHT"

Net als dit jaar biedt WBV leden en sympathisanten van onze club de mogelijkheid om in 2025 een lidmaatschap "light" te nemen bij WBV. Wij hopen dat iedereen die in 2023 en 2024 Light lid was, zijn lidmaatschap in 2025 wil verlengen en zo WBV wil blijven steunen.

Je betaalt (nog steeds maar) 25 euro en dan ben je lid van WBV vzw, maar je bent niet aangesloten bij de federatie KBF en evenmin bij AÖ (Alpenverein Österreich). Betaling is € 25,00, te storten op de WBV rekening BE68 4764 3365 2134 met vermelding "light lidmaatschap".

- Als "Light lid" van WBV kan je deelnemen aan alle niet-alpiene activiteiten van WBV. Dit omvat bijvoorbeeld alle wandelactiviteiten, wandelweekend, clubavonden, workshops, enz. Wij zorgen, tegen vergoeding, voor een dagverzekering bij outdoor activiteiten.
- Het mag dus duidelijk zijn dat dit "Light" lidmaatschap geen verzekering inhoudt zoals het echte lidmaatschap bij KBF wel heeft. Verwittig ons in de week voorafgaand aan de outdoor-activiteit zodat wij de dagverzekering kunnen in orde brengen.

Geïnteresseerd om WBV-light lid te worden? Stuur een mail naar info@wbvvzw.be !

VR PLASTICS ^{NV}

Industriepark-Noord
Tel. 051/40 31 62

Kanegemstraat 2
Fax. 051/40 62 25

8700 Tielt
info@vrplastics.be

Herbruikbare drinkbekers

CLUBAVOND KOEN OP DE LHOTSE!

In mei 2024 stond Koen Wittevrongel op de top van de Lhotse. Met 8516 m is dit de op 3 na hoogste berg ter wereld op de grens van Nepal en Tibet en één van de 14 achtduizenders. Na de beklimming van de Mount Everest, de hoogste berg ter wereld, in 2018 en zo het volledig maken van de zogenaamde Seven Summits, is dit opnieuw een ongelooflijke prestatie, wetende dat Koen pas de 3de Belg is die op de top van de Lhotse stond.



Van jongs af aan was Koen gebeten door de bergmicrobe. Hij volgde klimschool bij de toenmalige Vlaamse Bergsport Vereniging (VBV) en deed dan beklimmingen in de Alpen. Na een expeditie naar de Noordpool in 2009 groeide het idee om de Seven Summits te beklimmen. De beklimmingen volgde elkaar op met in 2012 de Elbrus, in 2013 de Kilimanjaro en de Carstenzpiramide, in 2015 de Mount Vinson, in 2016 de Denali, in 2017 de Aconcagua en de voltooiing in 2018 met de Mount Everest.

Op een clubavond in oktober 2019 is hij de voorbereiding, de fysieke trainingen vooraf, de materiële en mentale voorbereidingen en de beklimming van de Mount Everest in geuren en kleuren en beelden komen uiteenzetten.

Met veel enthousiasme komt hij nu het verhaal doen van de beklimming van de Lhotse in mei 2024.

Waar: grote zaal van De Zilverlink, Meensesteenweg 412 in 8800 Roeselare-Rumbeke

Wanneer: vrijdag 7 maart 2025 om 20.00 uur

Heb je een **mooie foto** van een winters landschap? Of ben je gaan ijsklimmen of toerskiën en heb je een spectaculaire foto? Of heb je gewoon een leuke “winterse” foto?

Plaats die foto op de facebook-groep van WBV en zet er **#winter25** bij.

Het bestuur van WBV kiest er de mooiste foto uit. Het aantal likes telt niet meer!

Misschien win je wel een waardebon?

Plaats je foto **tussen 1 januari 2025 en 20 april 2025** op de facebookgroep van WBV!!

Het bestuur maakt in de loop van mei 2025 de winnende foto bekend.

Reglement:

1. Adres facebookgroep van WBV :
<https://www.facebook.com/groups/99279886309/>
2. Enkel de foto's die worden geplaatst tussen 01/01/2025 en 20/04/2025 en met de hashtag #winter25 op de facebookgroep van WBV komen in aanmerking voor de fotowedstrijd.
3. De wedstrijd staat open voor de leden van de West-Vlaamse Bergsportvereniging vzw.
4. Elk lid van de vereniging mag met verschillende foto's aan de wedstrijd deelnemen. Wil een lid met verschillende foto's deelnemen, moet elke foto in een apart bericht worden geplaatst. Foto's die gezamenlijk in 1 bericht worden geplaatst komen niet in aanmerking voor de wedstrijd.
5. Door deelname aan de wedstrijd geeft de deelnemer het recht aan de vereniging om de foto te publiceren op haar website of Nieuwsbrief.
6. Door deelname aan de wedstrijd aanvaardt de deelnemer dit reglement.

Aanspreekpunt integriteit bij de West-Vlaamse Bergsportvereniging

Voor WBV zijn de fysieke, psychische en seksuele integriteit zeer belangrijk. Onbehoorlijk of (seksueel) grensoverschrijdend gedrag wordt niet getolereerd. Met een vraag, vermoeden of melding met betrekking tot (seksueel) grensoverschrijdend gedrag, kan je in alle discretie terecht bij het WBV "Aanspreekpunt Integriteit" of kortweg API. De API luistert naar de vraag/het verhaal. Ze verwijst de melder door wanneer nodig of geeft advies bij mogelijke vervolgstappen, zonder zich inhoudelijk in de zaak te verdiepen. De API kan ook vertrouwelijk bereikt worden op volgend mailadres api@wbvzw.be dat enkel door de API Annelies ontvangen en kan gelezen worden. **Annelies Van den Berge** : 0499/27 39 69

Wet op de privacy : WBV is een zelfstandige club, een VZW, aangesloten bij de Klim- en Bergsportfederatie Vlaanderen VZW (KBF). Het ledenbestand wordt in opdracht van onze vereniging bijgehouden door KBF. De ledengegevens worden zowel gebruikt voor de leden-administratie als voor informatie van de regionale afdelingen (alleen voor die leden die in onze regio wonen) en voor het bekomen van toelagen van officiële instanties. De leden hebben ten allen tijde toegang tot hun persoonlijke gegevens en kunnen hiervan steeds verbeteringen vragen (Wet van 08/12/1992 ter bescherming van de persoonlijke levenssfeer).



Zetel: Hippoliet Spilleboudreef 56 bus 32 - 8800 Roeselare - RPR: 0444.999.970

Voorzitter :	Bart Verduyssen	0474/28 69 26	bart@wbvzw.be
Secretaris :	Els Meyhui	0478/94 88 04	secretaris@wbvzw.be
Penningmeester/			
Coördinatie rostbeheer :	Thomas De Bevere	0474/68 33 27	thomas@wbvzw.be
Ondervoorzitter :	Jens Behaeghe	0496/90 40 20	jens@wbvzw.be
Coördinator Klimopleiding :			
	Ivo Ver Eecke	0479/45 72 05	ivo@wbvzw.be
Coördinator indoor Klimopleiding :			
	Dieter Caluwier	0477/77 73 35	dieter.caluwier@wbvzw.be
API :	Annelies Van den Berge	0499/27 39 69	annelies.vdb.vp@gmail.be
Nieuwsbrief :	Dieter Lernout		communicatie@wbvzw.be
Webmaster :	Ivo Ver Eecke	0479/45 72 05	ivo@wbvzw.be
Bestuurslid :	Marie-Joseph Vanbillemont		
Bestuurslid :	Leo Vanreybrouck		

WBV | Hippoliet Spilleboudreef 56 bus 32, 8800 Roeselare | Rekeningnummer: BE68 4764 3365 2134
Website: www.westvlaamsebergsportvereniging.be

KBF | Statiestraat 64, 2070 Zwijndrecht | Rekeningnummer: BE55 0682 2479 9244
Website: www.klimenbergsportfederatie.be

SOLDEN
SOLDEN
SOLDEN
SOLDEN
SOLDEN



MOUNTAQSHOP
adventure starts here

van 2 t.e.m. 31 januari 2025